



Landkreis
Esslingen

Freizeit genießen und **barrierearm erleben**



Freizeitangebote



Liebe Bürgerinnen und Bürger,
liebe Besucherinnen und Besucher
des Landkreises Esslingen,

mit der Broschüre **Freizeit genießen und barrierearm erleben** unterstützen wir Menschen mit Einschränkungen bei ihrer Freizeitgestaltung im Landkreis Esslingen. Sie finden darin vielfältige Freizeitangebote, Ausflugsziele und Sehenswürdigkeiten, die barrierearm gestaltet sind und Sie dazu einladen, den Landkreis zu erkunden. Selbsterklärende Piktogramme helfen zusätzlich bei der Planung.

Gemeinsam mit den Städten und Gemeinden des Landkreises, abgestimmt mit Vertreterinnen und Vertretern der Selbsthilfe und anhand zahlreicher Vor-Ort-Begehungen mit Betroffenen, wurden die Angebote zusammengestellt. Auch die Erfahrungen aus den Einrichtungen für Menschen mit Behinderungen wurden hierfür abgefragt. Für die umfangreiche und vielseitige Unterstützung sowie zahlreiche wertvolle Impulse bedanke ich mich herzlich bei allen Beteiligten.

Die vorliegende Broschüre ist ein wichtiger Schritt in Richtung eines barrierefreien Tourismus in unserem Landkreis. Dennoch ist dieses Heft ein Erstlingswerk. Es hat nicht den Anspruch auf Vollständigkeit und kann weiter ergänzt werden. Über Ihre Anregungen freuen wir uns.

Ich wünsche Ihnen viel Vergnügen bei Ihren Freizeitaktivitäten im Landkreis – egal, ob mit oder ohne Handicap.

Heinz Eininger
Landrat

Freizeit genießen und barrierearm erleben

Wir freuen uns, dass Sie den Landkreis Esslingen besuchen und die vielen Möglichkeiten für eine attraktive Freizeitgestaltung nutzen wollen. Diese Möglichkeiten sollen für alle da sein! Doch für Menschen mit körperlichen und sinnlichen Einschränkungen ist Freizeitgestaltung oftmals schwierig und stellt eine Herausforderung dar. Es sind oft die kleinen Dinge, die eine gleichberechtigte Teilhabe nicht zulassen, wie der nicht barrierefreie Bahnsteig, die nicht vorhandene Behindertentoilette, das schwer zu überwindende Kopfsteinpflaster, mobile Werbeaufsteller oder Kabelbrücken, die Stufen vor dem Eingang, die zu hoch angebrachte Informationstafel, die nicht vorhandene Induktionsanlage, die zu klein geschriebene Beschriftung oder die fehlende Information in Brailleschrift. Häufig muss jede Aktivität frühzeitig und detailliert geplant werden, damit der Besuch ein erfreuliches und unvergessliches Erlebnis wird. Es hängt oftmals nur an Kleinigkeiten, aber diese sind elementar.

Um diesem Rechnung zu tragen, haben wir erstmalig und in Kooperation die Broschüre **Freizeit genießen und barrierearm erleben** aufgelegt. Die aufgeführten Freizeitangebote wurden dabei anhand eines sehr umfangreichen Rechercheprozesses erhoben. Viele dieser Angebote sind von uns mit Experten auf „machbare“ Ausflugsziele getestet worden. Bei möglichst jedem Angebot gibt es zudem einen Verweis auf Behindertentoiletten und Parkmöglichkeiten.

Barrierefreiheit ermöglicht nicht nur Menschen mit Behinderungen und älteren Menschen die Teilhabe, sie nützt auch Eltern mit kleinen Kindern oder jedem, der nur vorübergehend, zum Beispiel durch eine Sportverletzung, gehandicapt ist. Barrierefreiheit ist für alle komfortabel.

Allein der Entstehungsprozess der Broschüre hat noch vorhandene Barrieren vor Ort in den Blick gebracht. Während des Erstellens haben sich Angebote verändert und sind teilweise auch weggefallen. Wir empfehlen Ihnen daher, vor jedem Besuch mit den Anbietern Kontakt aufzunehmen, um Ihre individuellen Bedürfnisse abzusprechen.

Gerne möchten wir Sie außerdem auf die Broschüre „Freizeitangebote für Menschen mit und ohne Behinderung“ hinweisen. Hier finden Sie Freizeitanbieter und Freizeitgruppen, die organisierte (Urlaubs-) Freizeiten, Gruppenangebote, inklusive Ferienfreizeiten u.v.m. im Landkreis Esslingen anbieten. Die Broschüre ist bei der Behindertenhilfeplanung des Landratsamts Esslingen erhältlich oder abrufbar unter: **www.landkreis-esslingen.de/Lde/start/service/behindertenhilfe.html**

Lassen Sie sich durch die Darstellungen inspirieren und genießen Sie Ihre Freizeit im Landkreis Esslingen! Wir wünschen Ihnen viel Spaß dabei!

Marlis Haller
Kommunale Beauftragte für die Belange von Menschen mit Behinderungen

Tanja Gems
Tourismusförderin

Schwäbische Pracht
und Sparsamkeit
entdecken: das
Freilichtmuseum
Beuren



Sehenswürdigkeiten
multimedial erleben:
mit dem QR-Code-
Rundgang durch
Kirchheim unter Teck



Landschaft erkunden:
mit E-Roller und
Spezial Pedelects ab
Nürtingen



Aussicht genießen:
der Panoramaweg in
Ostfildern



- 7 Hinweise
- 8 Barrierearm unterwegs
im Landkreis Esslingen
- 10 Auf einen Blick
- 13 Aichtal
- 15 Beuren
- 21 Bissingen an der Teck
- 23 Deizisau
- 25 Dettingen unter Teck
- 29 Esslingen am Neckar
- 39 Filderstadt
- 45 Kirchheim unter Teck
- 51 Leinfelden-Echterdingen
- 55 Lenningen
- 61 Lichtenwald
- 63 Neuffen
- 65 Nürtingen
- 73 Ostfildern
- 83 Plochingen



Symbole geben eine schnelle Orientierung. Hier zeigen sie, für wen die einzelnen Freizeitangebote geeignet sind oder, ob sie ein besonderes Angebot für den Personenkreis vorhalten.

Menschen mit Gehbehinderung
Rollstuhl mit Assistenz einer Begleitperson
Blinde Menschen
Hörbehinderte Menschen
Höranlage/Induktionsschleife
Behindertentoilette
Behindertenparkplatz



Telefon	
E-Mail	
Internet-Link	
Facebook-Link	
Parkplatz	

Barrierearm unterwegs im Landkreis Esslingen

Ein barrierefreier öffentlicher Personennahverkehr (ÖPNV) ist eine Voraussetzung für die in Art. 20 UN-Behindertenrechtskonvention zugesicherte persönliche Mobilität mit größtmöglicher Unabhängigkeit für Menschen mit Einschränkungen. Dies kommt nicht nur Menschen mit Einschränkungen zugute, sondern insbesondere auch älteren Personen, werdenden Müttern, Kindern und Fahrgästen mit kleinen Kindern, Kinderwagen, Fahrrädern oder Traglasten.

Das novellierte Personenbeförderungsgesetz fordert in § 8 (3), bis zum 1. Januar 2022 eine vollständige Barrierefreiheit zu erreichen. Der Landkreis Esslingen ist bemüht, dieser gesetzlichen Verpflichtung im Rahmen seiner Möglichkeiten kontinuierlich nachzukommen. Niederflurfahrzeuge können im Busverkehr das Ein- und Aussteigen erleichtern und beschleunigen. Im Landkreis Esslingen beträgt der Anteil der Niederflurbusse drei Viertel aller Busse. Durch die derzeit laufenden Ausschreibungen im Busverkehr wird dieser Anteil noch deutlich erhöht werden. Von besonderer Bedeutung ist in diesem Zusammenhang aber auch die Gewährleistung eines ebenerdigen Ein- und Ausstiegs an den Bushaltestellen.

Im Rahmen der Nahverkehrsplanerstellung für den Landkreis Esslingen wurde unter Beteiligung der Kommunen und Verkehrsunternehmen eine Priorisierung von Bushaltestellen, an denen ein barrierefreier Ein- und Ausstieg besonders notwendig ist, vorgenommen. Folgende Kriterien wurden dabei beachtet:

- Eine barrierefreie Haltestelle je Teilort:
In jedem Teilort sollte mindestens eine Haltestelle barrierefrei ausgebaut sein. In der Regel wurde die Haltestelle mit dem höchsten Fahrgastaufkommen gewählt.
- Barrierefreie Haltestellen an Einrichtungen, die von Personen mit eingeschränkter Mobilität frequentiert werden:
Krankenhäusern, Senioreneinrichtungen sowie Behindertenwerkstätten (oder ähnliche Einrichtungen) wurde jeweils eine Haltestelle zugeordnet, die barrierefrei ausgebaut werden sollte.
- Gut frequentierte Haltestellen: Alle Haltestellen mit 1.000 und mehr Ein-, Aus- und Umsteigern je Normalwerktag sollten barrierefrei ausgebaut werden.

Daneben sind die S-Bahnstationen und die meisten Regionalbahnstationen im Landkreis über Aufzüge barrierefrei erreichbar.

Verkehrsverbund Stuttgart (VVS)

Auch der VVS hält auf seiner Homepage www.vvs.de/vvs-barrierefrei zahlreiche Angebote, Links, Beschreibungen und Wissenswertes zu den VVS-Angeboten für Menschen mit Einschränkungen bereit:

- Fahrplanauskunft für sehbehinderte Menschen (für Screenreader optimierte Version und in Großschrift)
- Verbund-Schienennetz für mobilitätseingeschränkte Fahrgäste
- Informationen für mobilitätseingeschränkte Fahrgäste im Pdf-Format

Die S-Bahn- und Regionalbahnstationen betreffend:

- Mobile Rampen und Aufzüge
- Haltestellenkarten in speziellen Varianten, z. B. für Fahrgäste mit eingeschränkter Mobilität

Haltestellenkarten barrierefrei finden sich unter: www.vvs.de/karten-plaene/haltestellenkartenbarrierefrei/

Deutsche Bahn

Für Reisende mit Einschränkungen (z. B. Menschen mit Lernschwierigkeiten, gehörlose und schwerhörige Menschen, blinde und sehbehinderte Menschen, Menschen mit Greifbeeinträchtigung, gehbehinderte oder kleinwüchsige Menschen) bietet die Deutsche Bahn attraktive Angebote und Services. z. B.: Mobilitätsservice-Zentrale, Fahrplanauskunft, Hilfeleistung beim Ein- und Ausstieg an Bahnhöfen ohne Servicepersonal, Beförderung im IC Bus, Beförderung mit dem DB Regio Bus.

Sowohl durch den gesetzlichen Nachteilsausgleich, als auch durch unternehmerische Vergünstigungen, können Menschen mit Handicap auf eine Vielzahl von kostengünstigen Angeboten zurückgreifen.

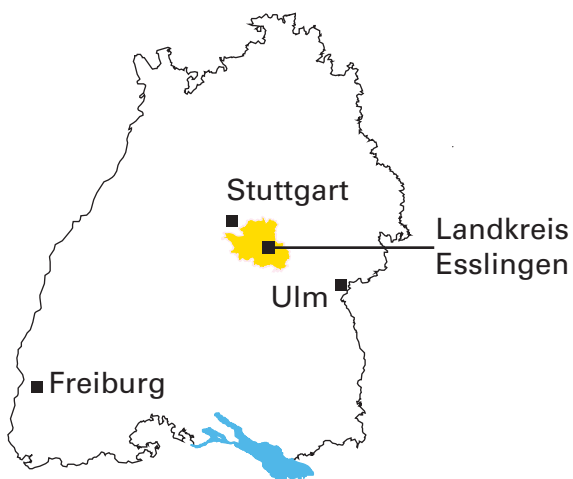
Weitere Informationen finden sich unter: www.bahn.de/p/view/service/barrierefrei/barrierefreies_reisen_handicap.shtml



Auf einen Blick



Baden-Württemberg



Städte und Gemeinden
im Landkreis Esslingen
mit barrierefreien
bzw. barrierearmen
Freizeitangeboten

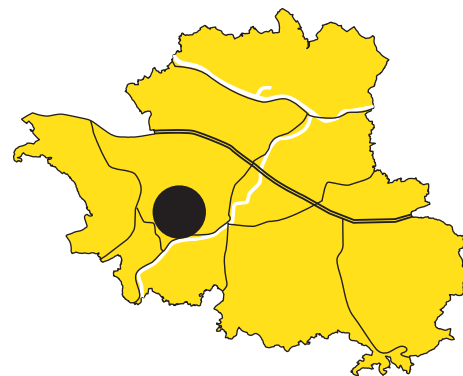




Aichtal-Grötzingen.



Brunnen in Neuenhaus.



Aichtal liegt am Rande des Naturparks Schönbuch. Es besteht aus drei Stadtteilen. Jeder der Stadtteile Grötzingen, Aich und Neuenhaus hat seine besondere Eigenart und doch fügen sie sich zu einem harmonischen Ganzen zusammen. Das historische „Städtle“ und die herrliche Umgebung sind einen Besuch in Aichtal wert.



Naturtheater Grötzingen



Alte Poststraße 18
72631 Aichtal-Grötzingen



07127 50380



vorverkauf@naturtheater-groetzingen.de

Das Naturtheater Grötzingen ist eine Freilichtbühne im Aichtal nur wenige Autominuten von Nürtingen entfernt. Jedes Jahr inszeniert der Verein jeweils ein Kinder- und ein Erwachsenenstück. Gastspiele namhafter Künstler wie z. B. Christoph Sonntag und Mathias Richling oder die Musical Night erweitern den Veranstaltungskalender. Die Spielzeit ist von Anfang Juni bis Mitte August. Am Tag der offenen Tür Ende Mai erhalten interessierte Besucher bei Probeauschnitten einen Vorgeschmack auf die Spielzeit.

Gespielt wird bei jedem Wetter – der Zuschauerraum ist überdacht und es gibt einen ebenerdigen Zugang. Gerne wird Ihnen geholfen. Rollstuhlfahrern in der ersten Reihe empfehlen wir wetterfeste Kleidung und die Reservierung über die Theaterkasse. Eine Behindertentoilette ist vorhanden. An den Vorstellungen sind zwei Behindertenparkplätze auf der gegenüberliegenden Straßenseite ausgezeichnet. Das Ein- und Aussteigen vor dem Eingang ist möglich.

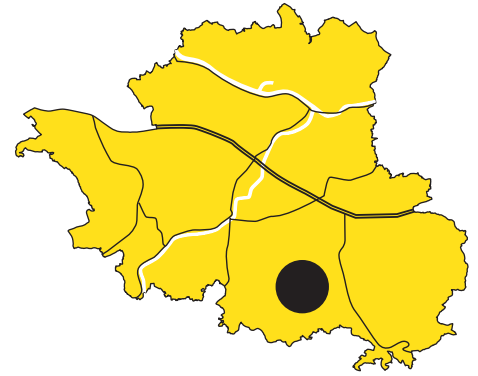




Freilichtmuseum Beuren.

Panorama Therme.





Die Gemeinde Beuren liegt reizvoll im Biosphärengebiet am Fuße der Schwäbischen Alb. Als staatlich anerkannter Erholungsort mit Heilquellenkurbetrieb betreibt der Kurort die weithin bekannte Panorama Therme Beuren. Der historische Ortskern weist den dichtesten Denkmalbestand Baden-Württembergs auf. Im Freilichtmuseum des Landkreises Esslingen in Beuren können Sie alte Küchen, urige Stuben, einfache Kammern und Ställe erkunden.

**Panorama
Therme Beuren**

**Freilichtmuseum
Beuren**

**Barrierearme
Spazierwege**

Behindertentoiletten

Im Rathaus sind während der Öffnungszeiten die Toiletten über das Bürgerbüro mit einem Aufzug ins Untergeschoss des Rathauses erreichbar. Im Gemeindehaus der evangelischen Kirchengemeinde ist die Behindertentoilette während Veranstaltungen in der Kirche frei zugänglich. Es ist geplant, dass ein bevorstehender Umbau es möglich macht, bei Festen in der Ortsmitte bzw. generell den Zugang zur Toilette mit einem Euro-Schlüssel zu regeln. Auch im Gemeindehaus der katholischen Kirchengemeinde befindet sich eine Behindertentoilette.

Behindertenparkplätze

Die Gemeinde bietet Besuchern der Panorama Therme genügend Behindertenparkplätze in unmittelbarer Nähe des Haupteingangs. Diese sind über die Straße „Am Thermalbad“ zu erreichen. Im Bereich der Ortsmitte befinden sich keine ausgewiesenen Behindertenparkplätze. Gute und ebene Parkmöglichkeiten gibt es jedoch hinter dem Rathaus.

Bushaltestellen

Die neuen Bushaltestellen in der Ortsmitte von Beuren wurden so gestaltet, dass der Einstiegsbereich erhöht aber barrierefrei zugänglich ist. Sollten die Voraussetzung an den Bussen (Rampe oder Absenkung des Busses) gegeben sein, so ist ein unkomplizierter Einstieg mit Kinderwagen, Rollator oder Rollstuhl möglich.





Freilichtmuseum Beuren



**In den Herbstwiesen
72660 Beuren**



07025 9119090



www.freilichtmuseum-beuren.de



**[www.facebook.com/
freilichtmuseumbeuren](https://www.facebook.com/freilichtmuseumbeuren)**

Das Freilichtmuseum Beuren ist ein Museum für Alle. Herzlich willkommen! Für Menschen mit Einschränkungen gibt es spezielle Angebote:

- Sie können eine Führung oder eine Aktion buchen.
- Sie können an einer öffentlichen Führung oder Aktion teilnehmen.

Es gibt Führungen in Gebärdensprache, in Leichter Sprache, für Menschen mit Sehbehinderung und für Menschen mit Mobilitätseinschränkung. Gruppen können Termine individuell buchen. Weitere Hinweise zu den Terminen und zur Barrierefreiheit finden Sie auf der Homepage.

In einem Freilichtmuseum kann leider nicht alles barrierefrei sein. Die alten Häuser wurden so aufgebaut, wie sie vor vielen Jahren aussahen. Deshalb ist das Haus aus Öschelbronn eine Besonderheit. Das historische Obergeschoss aus dem Jahr 1799 sowie die modernen Veranstaltungsräume sind mit einem Aufzug erreichbar. Außerdem gibt es einen barrierefreien Weg durch das Museumsdorf sowie ausgewiesene Parkplätze und Toiletten für Menschen mit Behinderung.



Panorama Therme Beuren



**Am Thermalbad 5
72660 Beuren**



07025 91050-0



www.panorama-therme.de

Direkt in der Panorama Therme Beuren befindet sich die rollstuhlgeeignete Gastronomie:

Zur Brunnenstube



07025 6364

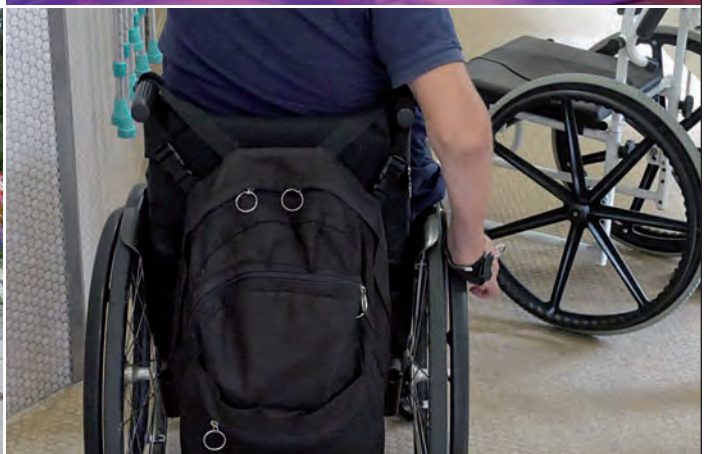


www.brunnenstube-beuren.de

Behindertentoiletten stehen während der Öffnungszeiten frei zugänglich im Eingangsbereich und im Badebereich zur Verfügung. Im Saunabereich gibt es keine Behindertentoiletten, jedoch bieten die vorhandenen Toiletten ausreichend Platz für einen Rollstuhl. Behindertenparkplätze befinden sich in unmittelbarer Nähe des Haupteingangs. Schwerbehinderte, die auf einen Rollstuhl angewiesen sind, können ihr Fahrzeug oben entlang der Straße parken. Der Haupteingang ist von dort aus ebenerdig zu erreichen.

Die Panorama Therme ist für alle Gehbehinderte und Rollstuhlfahrer mit oder ohne Begleitperson sehr gut angelegt. Ein separater Umkleibereich bietet genügend Raum und Platz für Personen mit außergewöhnlicher Gehbehinderung (aG) .

Duschrollstühle ermöglichen den Zugang zum kompletten Bade- und Saunabereich. Die teilweise salzhaltigen oder mineralischen Stoffe im Wasser können den eigenen Rollstuhl in Mitleidenschaft ziehen. Personen, die auf den eigenen Rollstuhl angewiesen sind, können auch die Panorama Therme nutzen. Am großen Becken befindet sich ein Beckenlift. Bei Einschränkungen in der Beweglichkeit stehen Auftriebshilfen (Schwimmnudeln) zur Verfügung. Die Saunalandschaft im oberen Bereich ist bequem über einen Aufzug zu erreichen. Verschiedene Saunen, Duschen und Ruhebereiche bieten genügend Möglichkeiten zu entspannen. Das anwesende Personal hilft bei Fragen mit Rat und Tat gerne weiter.



Barrierearme Spazierwege



1. Vom Parkplatz der Panorama Therme Beuren führt unmittelbar über die Goethestraße ein barrierearmer Weg in Richtung Osten auf den Albtrauf zu. Mit einer leichten Ansteigung wird die erste Wegkreuzung überquert. An der nächsten Wegkreuzung führt ein betonierter Feldweg durch schöne Streuobstwiesen rechts in Richtung Mittelwäldle und weiter nach Balzholz. Vor dem Ortseingang Balzholz fällt dieser Weg deutlich ab, bevor man nach den ersten Häusern rechts in den ebenen Höhenweg einbiegt und am Spiel- und Freizeitplatz vorbei wieder zurück zur Panorama Therme gelangt.

Die Laufstrecke beträgt ca. 2 km. Geübte Rollstuhlfahrer mit Handfunktion oder Personen mit einem E-Rollstuhl können diese Strecke alleine bewältigen, ansonsten wäre stellenweise eine Hilfsperson zur Unterstützung sinnvoll.

2. Von der Panorama Therme Beuren gibt es einen barrierearmen Weg zum Freilichtmuseum Beuren. Er führt durch die Ortsmitte über geteerte und gepflasterte Wege. Von der verkehrsberuhigten Ortsmitte, ohne Gehwege, geht es mit ebenen bis ansteigenden Streckenabschnitten hinüber zum Freilichtmuseum.

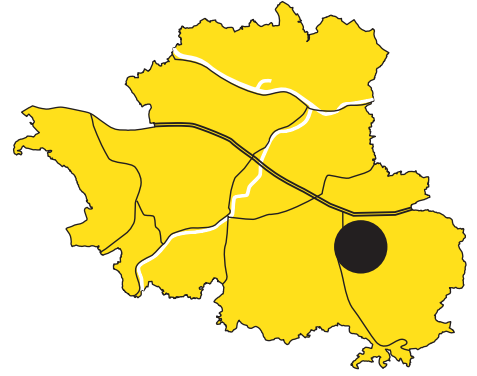




**Randecker Maar.
Wanderweg zur
Ziegelhütte.**



Bissingen an der Teck



Bissingen an der Teck, am Fuße der Burg Teck und des imposanten Aussichtsfelsen Breitenstein gelegen, heißt den Besucher im Teilort Ochsenwang recht herzlich willkommen.



Ochsenwang ist der höchstgelegene Ort im Landkreis Esslingen. Im Ort befindet sich eine Hülle, die 1997 wieder hergestellt wurde. Der schwäbische Dichter Eduard Mörike war in der Zeit von 1832 – 1833 als Pfarrverweser in Ochsenwang tätig. An sein Wirken erinnern ein Museum und ein nach ihm benannter Fels. In Ochsenwang lohnt ein Ausflug zum Randecker Maar und zur Ziegelhütte.

Randecker Maar

Ziegelhütte

Leider können sowohl der Aussichtsfels als auch das Museum besonders für Menschen mit Mobilitätseinschränkungen nicht besucht werden.

Randecker Maar



**Naturschutzzentrum Schopflocher Alb
Vogelloch 1
73252 Lenningen, Ortsteil Schopfloch**



07026 95012-0



info@naturschutzzentrum-schopfloch.de



www.naturschutzzentrum-schopfloch.de

Das Randecker Maar am Nordrand der Schwäbischen Alb gelegen, ist das wohl bedeutendste Dokument des Albvulkanismus, das vor ca. 17 Millionen Jahren entstand. In einer gewaltigen Gaseruption wurde dabei ein Krater mit ca. 1,2 km Durchmesser in die Albfläche gesprengt. Dieser füllte sich bald mit Wasser und Sedimenten. Viele pflanzliche und tierische Fossilien geben Zeugnis vom Leben im und um den See.

Der Zugang zum Randecker Maar ist gegenüber vom Parkplatz 'Randecker Maar' über einen asphaltierten Wege gut barrierefrei erreichbar. Der Weg führt bis zur Ziegelhütte und wieder zurück.



Ziegelhütte



**Hof Ziegelhütte GbR, am Randecker Maar
Ziegelhütte 1/1, Ochsenwang
73266 Bissingen an der Teck**



07023 71438



mail@bauernhof-ziegelhuette.de

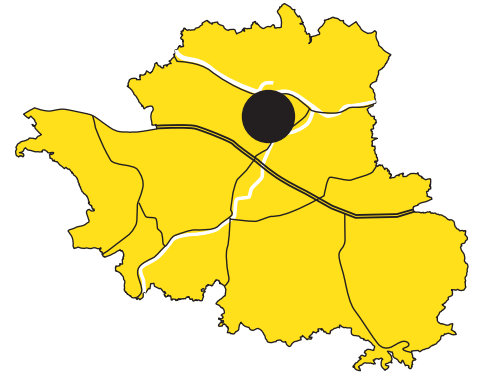


**www.jugendhilfe-ziegelhuette.de/
hof-ziegelhuette**

Der Demeter-Hof Ziegelhütte bringt Kindern und Jugendlichen den Lebens- und Erfahrungsraum eines Bauernhofes näher. Leben, lernen, arbeiten – alles unter einem Dach – gefördert werden die jungen Menschen auf anthroposophischer Grundlage. Zum Hof, der im Biosphärengebiet Schwäbische Alb liegt, gehören 45 ha Land; überwiegend Wiesen und Weiden. In der Hofkäserei wird frische Rohmilch zu Quark und Joghurt veredelt und in handwerklicher Arbeit 15 verschiedene Käsesorten hergestellt. Die Vermarktung erfolgt über einen kleinen Hofladen und die Vesperstube (Maarstube). Im Sommer kann man auch im Freien sitzen. Der Zugang erfolgt ebenerdig.

Wichtig: Leider steht am Hof Ziegelhütte keine Behindertentoilette zur Verfügung. Die nächst gelegene befindet sich im ca. 4 km entfernten Naturschutzzentrum Schopflocher Alb.





Deizisau liegt am linken Hang des Neckartales zwischen Plochingen und Esslingen. Es gilt als starker Wirtschaftsstandort mit einer guten Anbindung an das Verkehrsnetz. Mitten in dieser Neckartalgemeinde steht die alte Zehntscheuer. Einst ein Gebäude, in dem sich die Deizisauer Bevölkerung traf, um ihren Zehnten abzuliefern.



Zehntscheuer als Veranstaltungsort



**Im Kelterhof 7
73779 Deizisau**



**07153 701370 (Büro)
07153 76216 (Theke)**



info@zehntscheuer-deizisau.de



www.zehntscheuer-deizisau.de

Die denkmalgeschützte Zehntscheuer im Herzen von Deizisau ist Treffpunkt für Jung und Alt. Ein Treffpunkt für alle, die Kultur genießen wollen und neugierig sind auf andere Menschen und Themen. Die Zehntscheuer verfügt über eine Behindertentoilette und einen Aufzug.



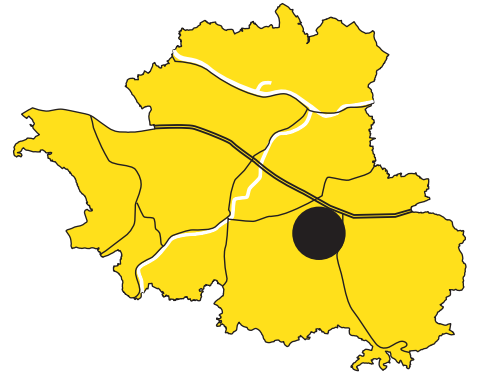


Panorama mit Burg Teck.



Rathausbrunnen.

Dettingen unter Teck



Die Gemeinde Dettingen ist aus einem Dorf mit jahrhundertealter Prägung entstanden. Heute zeigt sie sich als wirtschaftsstarker Standort für florierende Unternehmen aus allen Wirtschaftsbereichen.

Besucher können durch die landschaftlich reizvolle Umgebung viel Interessantes und Erholsames entdecken.

**Hallenbad
aquaFit**

Schloßberghalle

Rathaus

Wasserspielplatz

Hallenbad aquaFit



Untere Wiesen 10
73265 Dettingen unter Teck



07021 865705



[www.dettingen-teck.de/
hallenbad.html](http://www.dettingen-teck.de/hallenbad.html)

Das Hallenbad ist ganz neu umgebaut. Ein barrierefreier Zugang und ein Lift stehen zur Verfügung. Auch das Personal hilft gerne weiter.



Schloßberghalle



Teckstraße 35
73265 Dettingen unter Teck



07021 865706



[www.dettingen-teck.de/
schlossberghalle.html](http://www.dettingen-teck.de/schlossberghalle.html)

Die Schloßberghalle verfügt über einen Aufzug und eine Behindertentoilette. Durch ein ergänzendes Modul kann bei Veranstaltungen Menschen mit einer Hörbehinderung geholfen werden. Diese können entweder ihr Hörgerät direkt koppeln oder bekommen zusätzlich Kopfhörer.



Rathaus



Schulstraße 4
73265 Dettingen unter Teck



07021 5000-0 (Zentrale)



[www.dettingen-teck.de/
rathaus-buergerservice.html](http://www.dettingen-teck.de/rathaus-buergerservice.html)

Das Rathaus wurde umgebaut und ist nun barrierefrei zu erreichen. Außerdem ist es mit einer Behindertentoilette ausgestattet.



Wasserspielplatz „Lautergarten“



Wehrweg
73265 Dettingen unter Teck



07021 5000-0 (Zentrale)



[www.dettingen-teck.de/
spielplaetze_sportanlagen.html](http://www.dettingen-teck.de/spielplaetze_sportanlagen.html)

Der Wasserspielplatz „Lautergarten“ im Wehrweg ist mit Sonnensegel, Seilbahn, verschiedenen Spielgeräten und generationsübergreifenden Fitnessgeräten ausgestattet.

Der Spielplatz ist mit dem Rollstuhl gut erreichbar, denn alle Wege sind befestigt und es gibt keine Stufen.



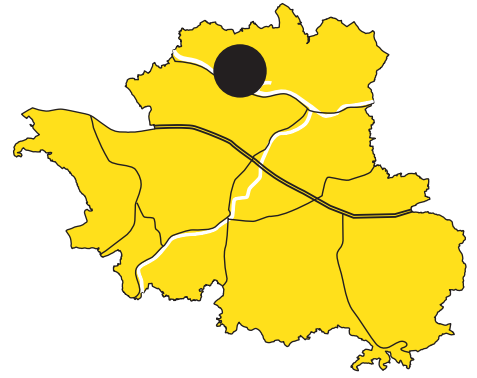


Am Stadtmuseum.

Blick zur Esslinger Burg.



Esslingen am Neckar



Esslingen am Neckar, das ist pralle Historie. Mehr als 1.200 Jahre Architektur. Eine mittelalterliche Altstadt von nationalem Rang. Über 800 Baudenkmale aus allen Jahrhunderten drängen sich auf engstem Raum. Eine Stadt aus dem Architektur-Musterbuch aller Epochen, eingerahmt von Neckar und Weinbergen.

Stadtinformation

**Historische
Stadtführungen**

**Kulturzentrum
Dieselstrasse**

Kaffeehaus Sonne

WLB Esslingen

Tierpark Nymphaea

Museen

Stadtinformation



Esslinger Stadtmarketing & Tourismus GmbH
Stadtinformation (Späth'sches Haus)
Marktplatz 16
73728 Esslingen am Neckar



0711 39693969



info@esslingen-marketing.de



www.esslingen-marketing.de

Allgemeine verlässliche Informationen zu Barrierefreiheit in Esslingen finden sich auf der Homepage der Stadt Esslingen in der Rubrik es.menschen – Menschen mit Handicap – Esslingen barrierefrei

www.esslingen.de/Lde/start/es_menschen/Esslingen+barrierefrei.html

Hier gibt es auch einen Link zum Stadtplan, der die Behindertentoiletten und Behindertenparkplätze in der Stadt enthält.



Die Stadtinformation liegt am Marktplatz, im Späth'schen Haus, sehr zentral, ca. 5 Gehminuten vom Bahnhof entfernt. Die Stadtinformation bietet einen barrierefreien Zugang.

Viele Angebote und ein Rundum-Service für Entdeckungstouren durch Esslingen warten in der Stadtinformation.

- Touristische Information und Beratung
- Stadtpläne, Karten, Fachliteratur
- Tickets für Veranstaltungen
- Geschenkgutscheine
- CityCard
- Esslingen-Souvenirs
- Über 40 verschiedene Stadtführungen



Historische Stadtführung durch die Altstadt von Esslingen für Menschen mit Einschränkung – Esslingen barrierefrei



Esslinger Stadtmarketing & Tourismus GmbH
Stadtinformation (Späth'sches Haus)
Marktplatz 16
73728 Esslingen am Neckar



0711 39693969



info@esslingen-marketing.de



**www.esslingen-marketing.de/o-
historische-stadtfuehrung-esslingen**

Buchbare Angebote für Gruppen

Dauer: 1,5 Stunden

Preise: 90 € pauschal

Teilnehmerzahl: max. 25 Personen

Bitte bei Buchung einfach das Alter sowie
die Art der Einschränkung angeben.
Kontaktaten

Für manche Gäste, die nicht gut zu Fuß sind, ist es unter Umständen nicht so einfach, an regulären Führungen teilzunehmen. Daher wird bei der Führung „Esslingen barrierefrei“, einem Ableger der Historischen Stadtführung, selbstverständlich Rücksicht auf alle genommen, die in ihrer Mobilität eingeschränkt sind. So werden Stufen, steile Steigungen oder lange Wegstrecken gemieden.

Inhalt der Führung:

Auf einem 1,5-stündigen Rundgang werden die wichtigsten Baudenkmäler und schönsten Ecken und Winkel der ehemals Freien Reichsstadt vorgestellt. Highlights sind der Marktplatz mit der Stadtkirche St. Dionys und das Münster St. Paul, das Alte Rathaus mit seiner einmalig schönen Renaissancefassade und der Blick zur majestätisch über der Stadt thronenden Esslinger „Burg“.



Württembergische Landesbühne Esslingen (WLB Esslingen)



**Strohstraße 1
73728 Esslingen**



0711 3512-3044 (Theaterkasse)



www.wlb-esslingen.de

Die Württembergische Landesbühne Esslingen (WLB) hat innerhalb der Stadt Esslingen mehrere Spielstätten: Das Schauspielhaus mit großer Bühne (SH), Podium 1 (P1) und Podium 2 (P2) in der Strohstraße 1 sowie das unweit gelegene Studio am Blarerplatz in der Spritzengasse.

Der Spielplan umfasst Gegenwartsdramatik, Klassiker, musikalische Produktionen, Literaturadaptionen, regionale Stoffe und Freilichttheater. Die Junge WLB bietet als eigene Sparte, neben umfangreichen theaterpädagogischen Angeboten, bestes Kinder- und Jugendtheater für verschiedene Altersstufen.



Folgende Angebote hält die WLB für Menschen mit Einschränkungen an den verschiedenen Spielstätten vor:

- Behindertentoilette (SH, P1, P2, Blarerplatz mit Rampe)
- Rollstuhlplätze im SH (große Bühne) barrierefrei zugänglich über Aufzug (Sitze werden im SH ausgebaut); barrierefreie Rollstuhlplätze stehen ebenfalls im P2 und P1 zur Verfügung. Das Studio am Blarerplatz ist ebenfalls über eine Rampe für Rollstuhlfahrer zugänglich. Anmeldung vorher in jedem Fall über die Theaterkasse erforderlich!
- Hörbehinderung: Es gibt im Schauspielhaus (große Bühne) Induktionsschleifen, die Schwerhörigen auf bestimmten Sitzplätzen ein besseres Hörerlebnis ermöglichen. Daher sollten Hörbehinderte bereits beim Kartenkauf an der Theaterkasse danach fragen. So kann das Kassenpersonal, dies bei der Sitzplatzvergabe berücksichtigen.
- Behindertenparkplätze: Die WLB hat keine speziellen Behindertenparkplätze für Theaterbesucher zur Verfügung; alle Besucher müssen auf umliegenden Parkplätzen oder im Parkhaus (Küferstraße/Altstadt) parken.

Kulturzentrum Dieselstrasse



**Dieselstraße 26
73734 Esslingen**



0711 388-452 (Büro)



0711 387-120 (Kartenreservierung)




info@dieselstrasse.de



Das aktuelle Programm findet man unter:
www.dieselstrasse.de

Das Kulturzentrum Dieselstrasse ist ein gemeinnützig anerkannter Verein in der Pliensauvorstadt. Neben einem laufenden Jazz-, Folk-, Rock- und Kabarettprogramm bietet die Dieselstrasse regelmäßig Kindertheater, Klassisches Frühstück, Discos und politische Projekte.

Die Dieselstrasse ist vollständig barrierefrei und freut sich auf Gäste mit und ohne Handicap. Begleitpersonen von Rollstuhlfahrern und Blinden haben freien Eintritt.



Kaffeehaus Sonne



**Blarerplatz 8/ Ecke Küferstraße
73728 Esslingen**



0711/8064053



www.w-e-k.de/index.php?menuid=115

In der Esslinger Altstadt findet sich ein kleines traditionsreiches und geschichtsträchtiges Kaffeehaus. Dort kann man bei unterschiedlichen Kaffeespezialitäten, edlen Confiserieprodukten und einer reichhaltigen Auswahl an Tees die Stadt und ihr reges Treiben auf sich wirken lassen. Darüber hinaus finden über das Jahr verteilt unterschiedliche Veranstaltungen im Kaffeehaus statt.

Hinweis: keine Behindertentoilette vorhanden, aber eine Möglichkeit in erreichbarer Nähe





Tierpark Nymphaea



Nymphaeaweg 12
73730 Esslingen am Neckar



0711 3414390



info@tierpark-nymphaea.de



www.tierpark-nymphaea.de

Ca. 600 Tiere haben im Tierpark Nymphaea ihr Zuhause, hunderttausende Bienen, die Fische in den Seen und viele einheimische Tiere und Vögel nicht mitgerechnet.

Der komplette Park ist barrierearm. Es ist eine Behindertentoilette sowie ein Behindertenparkplatz vorhanden.



Es gibt zahlreiche Museen zu den unterschiedlichsten Themen, die einen Besuch lohnen. Allerdings sind diese nur bedingt barrierefrei zugänglich.

Menschen mit Schwerbehindertenausweis oder Kulturpass haben in allen Häusern freien Eintritt.



J. F. Schreiber-Museum

**Museum im Salemer Pfleg Hof
Untere Beutau 8-10
73728 Esslingen am Neckar**



0711 3512-3307



**[www.museen-esslingen.de/
_Lde/start/schreiber_museum.html](http://www.museen-esslingen.de/_Lde/start/schreiber_museum.html)**

Das Museum im Salemer Pfleg Hof / J.F. Schreiber-Museum ist nur bedingt barrierefrei. Rollstuhlfahrer können mit einem Aufzug zwar ins Museum hochfahren, dort ist es jedoch – je nach Größe des Rollstuhls – sehr eng. Zudem ist es innerhalb des Museums für Rollstuhlfahrer leider nicht möglich, das obere Stockwerk zu besichtigen, da hier ausschließlich Treppen nach oben führen.



Museum im Schwörhaus

Marktplatz 12
73728 Esslingen am Neckar



0711 3512-3309

Museum mit Wechselausstellungen

Auch das Museum im Schwörhaus ist nur bedingt barrierefrei. Man kann mit einem Rollstuhl über die Stadtkämmerei ins Museum gelangen, innerhalb des Raums gibt es jedoch einige Treppenstufen.

Stadtmuseum im Gelben Haus

Hafenmarkt 7
73728 Esslingen am Neckar



0711 3512-3227



**[www.museen-esslingen.de/
Lde/start/gelbes_haus.html](http://www.museen-esslingen.de/Lde/start/gelbes_haus.html)**



Das Stadtmuseum im Gelben Haus ist ebenfalls nur bedingt barrierefrei. Die Besucher können einen Aufzug nutzen, nachdem sie über eine Rampe ins Museum gelangt sind. Dieser führt jedoch nicht ganz nach oben, sodass einige Treppen bleiben. Die übrigen Ausstellungsräume sind für Rollstuhlfahrer größtenteils zugänglich.

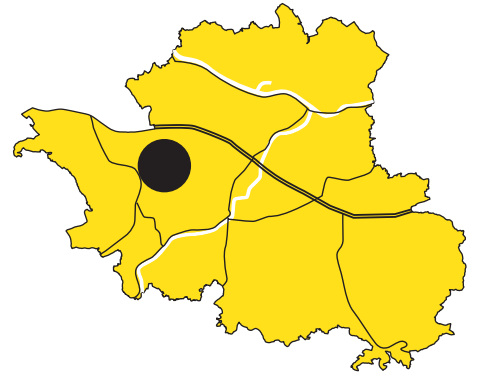




**Filderstadt mit Flughafen.
Gartenhallenbad
Bernhausen.**



Filderstadt



Stärken und Markenzeichen Filderstadts sind die Entwicklung aus fünf traditionsreichen und vielfältigen Stadtteilen zu einer prosperierenden Großen Kreisstadt mit 46.000 Einwohnern.



Filderstadt ist gleichermaßen Bildungsstandort, Wirtschaftsstandort und attraktiver Wohnort im Süden der Landeshauptstadt Stuttgart mit Bezügen zum Naherholungsgebiet Schönbuch.

FILharmonie

Fildorado

**Gartenhallenbad
Bernhausen**

**Hallenbad
Harthausen**

FILharmonie



**Tübinger Straße 40
70794 Filderstadt**

 **0711 70976-0**

 **filharmonie@filderstadt.de**

Direkt gegenüber der Filharmonie:

**Café Filum
Poltawastraße 3
70794 Filderstadt-Bernhausen**

 **www.ksg-ev.eu – Arbeiten/Werkstätten**

In der neuen barrierefreien Musikschule Filum befindet sich seit Dezember 2016 das inklusive Café Filum, das von der Karl-Schubert-Gemeinschaft e.V. Filderstadt betrieben wird. Dort können bei einem guten Kaffee hochwertiger Kuchen, Brezeln und Filderzungen in Demeter-Qualität genossen werden.

So viel – so nah

Kultur- und Gesellschaftsveranstaltungen aller Art finden in der FILharmonie, dem gesellschaftlichen Mittelpunkt, der „guten Stube“ Filderstadts statt. Und wenn es um Kongresse oder Schulungen geht, zählt die FILharmonie Filderstadt zu den ersten Adressen in der Wirtschaftsregion Stuttgart.

Modernste Tagungstechnik, flexibel gebaute Säle zertifizierte Dienstleistung, gute Erreichbarkeit, flexible Räumlichkeiten, das Eingehen auf die individuellen Wünsche seiner Kunden sowie ein gehobenes Catering: das sind die Merkmale, mit denen sich die FILharmonie ihren Spitzenplatz in der Region erworben hat.

Vor Ort gibt es Behindertenparkplätze, außerdem ist das ganze Haus durch eine Rollstuhlrampe und einen Aufzug barrierefrei. Ausgewiesene Rollstuhlplätze sind bei allen Veranstaltungen vorhanden.



Fildorado



Mahlestraße 50
70794 Filderstadt



0711 772066



info@fildorado.de



www.fildorado.de



www.facebook.com/fildorado

Schwerbehinderte ab 50 % erhalten im Fildorado Erlebnisbad, Freibad und in der 5* Saunalandschaft den „ermäßigten“ Tarif, bei Ausweis mit Kennzeichnung „B“ und „H“ ist eine Begleitperson frei.

Der 5* Fitness Club ist nicht barrierefrei zugänglich.

In einzigartiger Architektur präsentiert das Fildorado faszinierende Attraktionen rund um das Element Wasser und bietet mit seinen vielfältigen Angebotsbereichen ideale Voraussetzungen für einen abwechslungsreichen Tag für die ganze Familie.

Der Badbereich (Erlebnisbad/Freibad) und die 5* Saunalandschaft mit exklusivem separatem Eingang sind barrierefrei zugänglich. Hier gibt es behindertengerechte Umkleiden und Sanitärbereiche und die jeweiligen Etagen können über Aufzüge oder Rampen überwunden werden. Es stehen Auftriebshilfen (Schwimmflügel/-nudeln/-westen) zur Verfügung. Das Wellenbad ist über den Strand begehbefahrbar (auf Wunsch mit einem speziellen Rollstuhl), am Sport- und Thermalbad kann ein Beckenlift eingesetzt werden. Das Personal des Fildorado ist Menschen mit Einschränkungen gerne behilflich, eine permanente Betreuung/Beaufsichtigung ist nicht möglich.



Gartenhallenbad Bernhausen



Talstraße 43
70794 Filderstadt-Bernhausen



0711 7070963



stadtwerke@filderstadt.de



www.filderstadtwerke.de

Das Gartenhallenbad hat kostenlose Parkplätze, einen barrierefreien Zugang, eine behindertengerechte Dusche und Umkleidekabine.

Ab einer Schwerbehinderung von 50 % ist der Eintritt ermäßigt.



Hallenbad Harthausen



Jahnstraße 27
70794 Filderstadt-Harthausen



0711 7070963



stadtwerke@filderstadt.de



www.filderstadtwerke.de

Das Hallenbad Harthausen befindet sich auf dem Schulhof der Jahn Schule. Der Zugang ist barrierefrei.

Während der Schulzeit ist das Bad freitags von 15 bis 18 Uhr für die Öffentlichkeit geöffnet.

Ab einer Schwerbehinderung von 50 % ist der Eintritt ermäßigt.



P + R Parkhaus in Filderstadt Bernhausen an der S-Bahnstation



Filderbahnstraße 14
70794 Filderstadt



07158 93907-0



stadtwerke@filderstadt.de



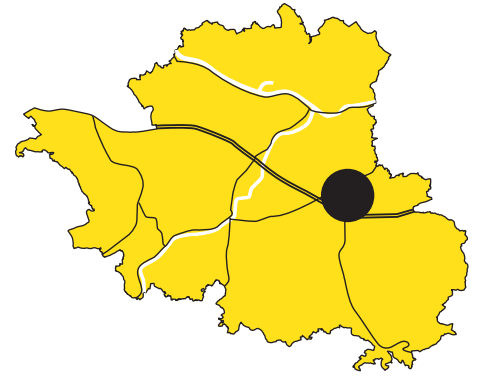
www.filderstadtwerke.de

Im P+R Parkhaus ist ein Aufzug sowie ein unterirdischer Durchgang zur S-Bahnhaltestelle Bernhausen vorhanden. Unmittelbar vor dem Parkhausgebäude befindet sich eine öffentliche Behindertentoilette. Schwerbehinderte, die im Besitz einer Ausnahmegenehmigung nach § 46 der Straßenverkehrsordnung über Parkerleichterungen sind, dürfen ein Kraftfahrzeug 24 Stunden unentgeltlich abstellen, wenn sie einen der ausgewiesenen Schwerbehindertenparkplätze nutzen.





Kirchheim unter Teck



Kirchheim unter Teck ist die viertgrößte Stadt im Landkreis Esslingen und liegt im Vorland der mittleren Schwäbischen Alb. Sie bildet den lebendigen Mittelpunkt der Region rund um die Burg Teck. Kirchheim unter Teck ist als Altstadt mit großer Markttradition bekannt. Die Fachwerkstadt bietet auch für Menschen mit Einschränkungen ein reichhaltiges kulturelles Angebot.

Kirchheim-Info

Städtische Galerie im Kornhaus

Bürgerseen

Fahrrad-Rikscha



Kirchheim unter Teck bietet vier öffentlich zugängliche Behindertentoiletten:

- Städtisches Gebäude, Alleenstraße 3
- Kornhaus, Max-Eyth-Straße 19 (während der Öffnungszeiten der Galerie)
- Roßmarkt
- S-Bahnhof

Kirchheim-Info



**Max-Eyth-Straße 15
73230 Kirchheim unter Teck**



07021 502-555



Tourist@kirchheim-teck.de



**www.kirchheim-teck.de
/de/entdecken/Tourist+Info**

Bei Interesse an einer Stadtführung oder bei Fragen rund um den Kirchheim-Besuch berät das Team der Kirchheim-Info. In den hellen und barrierearmen Räumen im historischen Max-Eyth-Haus können auch Tickets für zahlreiche Veranstaltungen in der Region Stuttgart oder Kirchheimer Souvenirs erworben werden.



Broschüre

„Historischer Stadtrundgang zum Selbstentdecken“

Die Broschüre berichtet über die wichtigsten historischen Sehenswürdigkeiten ergänzt um Informationen über Zugänglichkeiten und Öffnungszeiten. Die Broschüre ist vor Ort erhältlich und kann auf den Seiten der Kirchheim-Info heruntergeladen werden.





Stadtführung für Rollstuhlfahrer:

Geschichte entdecken ohne Hindernisse

Für Gruppen bietet die Tourist-Info die spezielle Stadtführung „Geschichte entdecken ohne Hindernisse“ an, die auch für Rollstuhlfahrer geeignet ist. Auf kurzen, ebenen Wegen, die mit Rollen gut zugänglich sind, geht es zu den wichtigsten Sehenswürdigkeiten von Kirchheim unter Teck. Dazu gehören beispielsweise Kornhaus, Max-Eyth-Haus, Schloss und Martinskirche, an deren Südeingang eine bewegliche Rampe angelegt werden kann.



www.kirchheim-teck.de/de/entdecken/Tourist+Info/Stadtfuehrungen

QR-Code-Rundgang

Die bekanntesten Gebäude der Stadt Kirchheim unter Teck sind auch multimedial erlebbar. Ob vom heimischen PC, mit dem Smartphone oder Tablet vor Ort. An 365 Tagen können mit Hilfe von Audiodateien, Videoclips und Bildern Einblicke in die Geschichte der Teckstadt erlangt werden.



mobil.kirchheim-teck.de/de/Tourismus/Stadtrundgang/



Städtische Galerie im Kornhaus



**Max-Eyth-Straße 19
73230 Kirchheim unter Teck**



07021 973032



**info@
staedtische-galerie-kirchheim-teck.de**



**www.
staedtische-galerie-kirchheim-teck.de**

Im Erdgeschoss der Städtischen Galerie im Kornhaus werden überregionale und auch internationale zeitgenössische Kunstwerke vorgestellt. Die Städtische Galerie hat einen barrierefreien Zugang über eine Rampe und im Gebäude einen Aufzug.



Bürgerseen



Bürgerseen 5
73230 Kirchheim unter Teck



www.buergerseen.de

Das Naherholungsgebiet Bürgerseen ist weit über Kirchheim unter Teck hinaus bekannt und ein beliebtes Ausflugsziel für Liebhaber von Wald und Naturseen. In der Nähe des Unteren Sees gibt es Grillplätze. Rollstuhlfahrer können sie mit Hilfe erreichen. Ein Gewässerlehrpfad rund um die Bürgerseen mit zahlreichen Sitzplätzen zum Verweilen informiert über Tier- und Pflanzenwelt. Die Wege des Lehrpfades sind befestigt, die Seeufer jedoch nur mit Hilfe zugänglich. Außerdem ist eine Behinderten-toilette vorhanden.



Fahrrad-Rikscha



Quartiersbüro „wirRauner“
Eichendorfstraße 73
73230 Kirchheim unter Teck



07021 9565154



info@wir-rauner.de



www.wir-rauner.de

Die Rikscha Kirchheim „RiKi“ ist ein Gemeinschaftsprojekt mehrerer Institutionen und Vereine. Ehrenamtlich Engagierte laden Senioren oder Menschen mit Einschränkungen kostenlos zu Fahrradausflügen ihrer Wahl ein. Die Rikscha darf nach einer kurzen Einweisung auch von Angehörigen gefahren werden. So können auch Menschen mit Handicap eine Ausfahrt genießen.

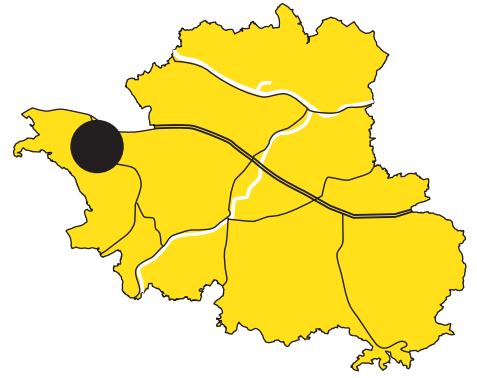




**Siebenmühlental
bei Musberg.
Ortskern Echterdingen.**



Leinfelden-Echterdingen



Leinfelden-Echterdingen liegt zwischen Feldern, Streuobstwiesen und dem Naturpark Schönbuch in nur 12 km Entfernung von der Stadtmitte Stuttgarts. Insbesondere im malerischen Siebenmühlental und auf dem historischen Pfad in Echterdingen kann der Besucher auf Entdeckungstour gehen und Stadt und Natur erkunden.

**Theater unter
den Kuppeln**

Historischer Pfad

Filderkrautfest

Historischer Pfad: Auf den Spuren der Geschichte



Theater unter den Kuppeln



Gräbleswiesenweg 32
70771 Leinfelden-Echterdingen/Stetten



0711 795111



info@tudk.de



Das aktuelle Programm findet man unter:
www.tudk.de

Das Theater unter den Kuppeln im Stadtteil Stetten lockt mit seinen Inszenierungen Theater- und Musicalbegeisterte. Rund 180 aktive Mitglieder des Theatervereins präsentieren großartige Broadway-Shows, Musicals, Ballett-Aufführungen und Theaterstücke.

Das Theater verfügt über eine Behinderten-toilette und für Rollstuhlfahrer werden je nach Bedarf Plätze geschaffen.



Stadtarchiv
Musberg
Schönaicher Sträßle 4
70771 Leinfelden-Echterdingen



0711 9975409



info@le-mail.de



**www.leinfelden-echterdingen.de/,Lde/
Startseite/Stadt/Historischer+Pfad+
Echterdingen.html**

Ein Rundgang führt über 28 Stationen mit großen Info-Schautafeln durch den historischen Ortskern Echterdingens. Klassische historische Gebäude wie Rathaus, Backhaus und Kirche, aber auch ehemalige Handwerksbetriebe, Höfe oder Gaststätten stehen auf dem Programm. Die frei zugängliche Turmuhr aus der Werkstatt von Philipp Matthäus Hahn ist einen Besuch wert. Die historischen Gebäude selbst sind leider meist nicht barrierefrei zugänglich.

In der Zehntscheuer befindet sich eine Behindertentoilette. Die Zehntscheuer ist Samstagnachmittag und Sonntag geschlossen. Ein Plan mit umfangreichen Informationen ist bei der Stadtverwaltung erhältlich.



Filderkrautfest



i-Punkt
Stadt Leinfelden-Echterdingen
Marktplatz 1
70771 Leinfelden-Echterdingen



0711 1600-888



0711 1600-889



ipunkt@le-mail.de



www.leinfelden-echterdingen.de

Deutschlands größte Krauthocketse lockt immer am dritten Oktoberwochenende viele tausend Besucher zu liebevoll dekorierten Ständen, Hallen und Zelten in die Straßen und Gassen Leinfelden-Echterdingens. Außerdem laden die Geschäfte zu einem verkaufsoffenen Sonntag ein.

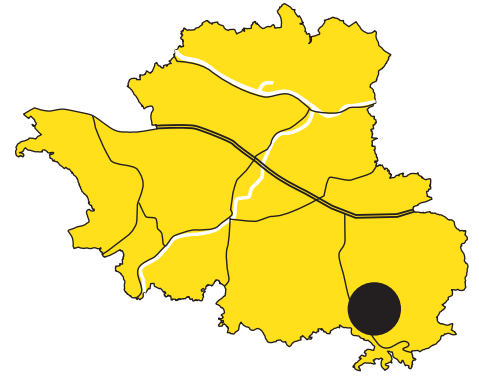
In der Zehntscheuer, die auch über einen Aufzug verfügt, wird zum Krautfest eine historische Ausstellung zum Krautanbau gezeigt. Viele attraktive Orte des Krautfests, wie die Bühnen im Freien oder das Feuerwehrgerätehaus in Echterdingen sowie das Festzelt in Leinfelden sind auch mit Rollstuhl gut zu erreichen. Eine Behinderten-toilette befindet sich in der Zehntscheuer in der Maiergasse in Echterdingen oder im Treffpunkt Impuls, Neuer Markt Leinfelden.





**Blick vom Sattelbogen
ins Lenninger Tal.
Oberlenninger Schlössle.**





Lenningen liegt am Fuße der Schwäbischen Alb und ist Teil des von der UNESCO zertifizierten Biosphärengebiets Schwäbische Alb.

Die Gemeinde Lenningen gliedert sich in sieben Ortsteile, die sich über ein großes Tal mit zahlreichen Hängen erstrecken. Hier befinden sich zahlreiche Freizeitmöglichkeiten für Menschen mit Einschränkungen.

**Wanderwege
rund um die
Torfgrube**

**Schopflocher
Torfmoor**

**Naturschutz-
zentrum
Schopflocher Alb**

Schlattstall

**Barrierefreie
Gaststätten
und Cafés**

Schopflocher Torfmoor



Bürgermeisteramt
Marktplatz 1
73252 Lenningen



07026 609-0



gemeinde@lenningen.de



www.lenningen.de



www.rollstuhlwandern-in-bw.de

Wanderwege rund um die Torfgrube



P Parkplatzmöglichkeit:
Wanderparkplatz Torfgrube,
keine gesonderte Auszeichnung

Vom Wanderparkplatz des Weilers Torfgrube führen mehrere asphaltierte und ebene Wanderwege durch das Naturschutzgebiet Schopflocher Torfmoor. Die Länge des Spazierganges kann dabei variabel gestaltet werden.

Besonders geeignet für Menschen im Rollstuhl ist der 3 km lange Rundweg an der Torfgrube vorbei, zur Wegkreuzung „Kreuzstein“ und anschließend rund um die „Vordere Schmiede“.

Nächste Behindertentoilette:
Naturschutzzentrum Schopflocher Alb
ca. 1,5 km entfernt



Das Schopflocher Torfmoor schließt sich an den Weiler „Torfgrube“ an und ist eine landschaftliche Besonderheit. Es ist das einzige Hochmoor auf der Schwäbischen Alb und liegt auf einer Berghalbinsel in 755 m Höhe. Der zum Schutz der empfindlichen Vegetation angelegte Schwellenweg führt quer durch das Moor. Die vielfältige Flora und Fauna ermöglicht es dem Besucher, das Moor zu jeder Jahreszeit neu zu entdecken.

Der stufenlose, aber unebene Bohlenweg aus Holz ist für den abenteuerlustigen Rollstuhlfahrer geeignet. Er kann bis zu dessen Ende genutzt werden. Danach setzt sich der Weg über eine Wiese (bei trockenem Wetter befahrbar) zum dahinterliegenden befestigten Feldweg fort. Auf dem Bohlenweg bis zum Tümpel bieten drei Buchten Ausweichmöglichkeiten im Falle entgegenkommender Rollstuhlfahrer. Eine Begleitperson ist von Vorteil.



Naturschutzzentrum Schopflocher Alb



Vogelloch 1
73252 Lenningen

 **07026 950120**

 **info@naturschutzzentrum-schopfloch.de**

 **www.naturschutzzentrum-schopfloch.de**

 **Parkplatz direkt am Haus**

Das Zentrum bietet ganzjährig naturkundliche Führungen, Vorträge, Fortbildungen sowie ein umfangreiches Kinderprogramm an. Alle Veranstaltungen sind im Jahresprogramm und auf der Homepage zusammengestellt.

Das Zentrum verfügt über eine Behindertentoilette.

Das Naturschutzzentrum Schopflocher Alb ist sowohl Informationszentrum des Biosphärengebiets als auch des UNESCO Global Geoparks Schwäbische Alb. Eine interaktive Dauerausstellung vermittelt den Besuchern einen Überblick über die Landschaft und Lebensräume im Biosphärengebiet Schwäbische Alb. Zu aktuellen Themen des Natur- und Umweltschutzes werden regelmäßig Sonderausstellungen gezeigt.

Im Biosphärenlädle, das von ehrenamtlichen Mitarbeitern, den Volunteers, betreut wird, können regionale Produkte probiert und gekauft werden.



Barrierefreie Gaststätten und Cafés in Lenningen

Schlattstall



www.lenningen.de/index.php?id=283

Das in einem Tal gelegene kleine Dorf Schlattstall ist immer einen Besuch wert. Das Örtchen liegt an mehreren Quellen und ist daher für ausgedehnte Spaziergänge bestens geeignet.

Sowohl das Dorf, als auch der Ursprung der Schwarzen Lauter kann mit dem Rollstuhl besucht werden.



CafeLe in Unterlenningen



Bahnhof Unterlenningen



cafeLe@web.de

Immer sonntags nachmittags hat das ehrenamtlich betriebene Café seine Türen geöffnet. In einem ansprechenden Ambiente bei moderaten Preisen können sich die CafeLe Besucher bei selbstgebackenem Kuchen, alkoholfreien Getränken und hervorragendem Kaffee verwöhnen lassen.

Das CafeLe verfügt über eine Behindertentoilette.



Restaurant Café Der Sommerberg



Kreislerstraße 2
73252 Schopfloch



07026 2107



info@restaurant-sommerberg.de



www.restaurant-sommerberg.de

Der Sommerberg ist ein Restaurant/Café im Ortsteil Schopfloch mit einem idyllischen Außenbereich. Das Restaurant Café Sommerberg ist ebenerdig erreichbar und verfügt über eine ebenerdige Toilette, die jedoch nicht voll behindertengerecht ausgestattet ist.



Sulzburghof in Unterlenningen



Max-Leuze-Straße 10-16
73252 Lenningen-Unterlenningen



07026 4141



kontakt@sulzburghof.de



www.sulzburghof.de

Der Sulzburghof mit Hofladen, Café und großer Außenterrasse liegt idyllisch inmitten von Streuobstwiesen und Äckern oberhalb des Ortsteils Unterlenningen.

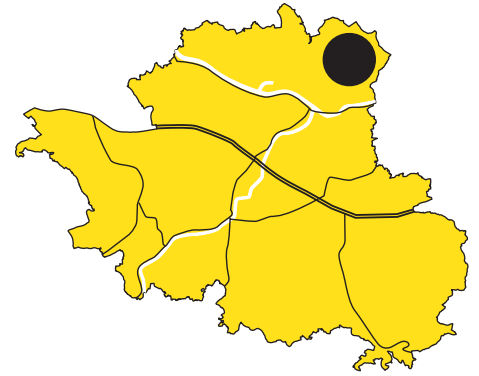
Der Sulzburghof ist voll barrierefrei und verfügt über eine Behindertentoilette.





Kunstwerk „Augenblick“





Die Gemeinde Lichtenwald liegt in herrlicher Landschaft im Naherholungsgebiet „Mittlerer Schurwald“



Rundweg „Kunst, Natur und Heimatgeschichte“



Sie wurde 1971 durch den Zusammenschluss der ehemals selbständigen Gemeinden, der jetzigen Ortsteile Hegenlohe und Thomashardt, gebildet.

Rathaus Thomashardt
Hauptstraße 34
73669 Lichtenwald



07153 9463-0



post@lichtenwald.de



www.lichtenwald.de



Die Lage auf dem Schurwald eröffnet herrliche Aussichten auf das Neckar- und Filstal sowie auf die Schwäbische Alb. Die Sehenswürdigkeiten der Gemeinde wurden 2016 mit dem Rundweg „Kunst, Natur und Heimatgeschichte“ erlebbar gemacht. Der Weg ist mit QR-Codes interaktiv gestaltet und barrierearm. Die Gesamtlänge der Strecke beträgt rund 10 km.

Die Gaststätte Panorama hat eine Rolli-Rampe und das Naturfreundehaus hat seitlich einen Eingang ohne Stufen. Eine Behindertentoilette steht nicht zur Verfügung.



Wanderparkplatz Katzenstich, Parkplatz Naturfreundehaus und bei der Gaststätte Panorama, Behindertenparkplätze am Bürgerzentrum und am Sportplatz/Schule



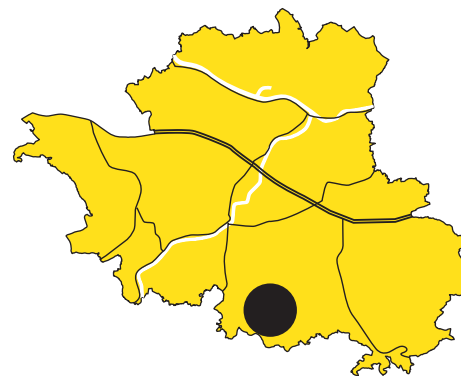
www.lichtenwald.de/images/stories/Rundweg/rundweg_karte_und_liste.pdf



Burg Hohenneuffen.



Rathaus.



Vom Neuffener Wahrzeichen, der Burgruine Hohenneuffen, ist die Altstadt als Rundling auch heute noch besonders gut zu erkennen. In dessen Mitte dominieren Rathaus, Martinskirche, Kelter und Kelterplatz.

Über Jahrhunderte wurde Neuffen vom Weinbau geprägt. Auch heute noch wachsen hier die Trauben, aus denen der bekannte „Täleswein“ gekeltert wird.



Rathaus mit Touristeninformation



Bürgermeisteramt Neuffen
Hauptstraße 19
72639 Neuffen



07025 106-0



stadt@neuffen.de



www.neuffen.de

Das Neuffener Rathaus steht als stattlicher Fachwerkbau mit Arkaden eindrucksvoll im Mittelpunkt des Stadtkerns. Der Arkadendurchgang vor dem Eingang des Rathauses lässt auf das stolze Selbstbewusstsein der Bürger einer Amtsstadt schließen. An den einstigen Marktplatz erinnert der Marktbrunnen vor den Häusern gegenüber dem Rathaus. Im Bürgerbüro des Rathauses erhalten Sie Informationen zu touristischen Angeboten.

Das Rathaus verfügt über eine Behinderten-toilette und einen Aufzug, der auf der Seite Richtung Kirche von außen zugänglich ist.

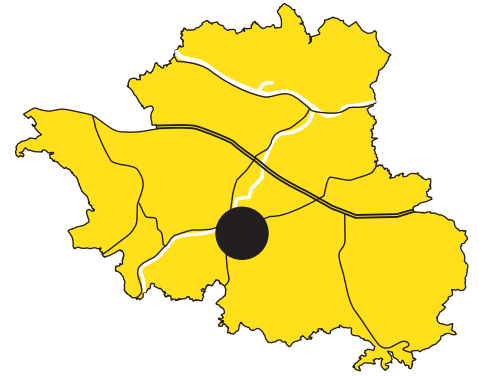


Stadtkirche St. Laurentius.

Altstadt Nürtingen.



Nürtingen



In Nürtingen kann man Stadt und Landschaft im Einklang erleben. Die Landschaft wird geprägt vom Neckar, den Streuobstwiesen und der Nähe zur Schwäbischen Alb. In der malerischen Altstadt gibt es noch viele Fachwerkhäuser und Gebäude aus dem Barock. Das alte Rathaus, die gotische Stadtkirche, das rege Treiben in der Fußgängerzone – in Nürtingen ist gewachsene Stadtkultur erlebbar. Kleine Geschäfte und Cafés laden zum entspannten Bummeln ein. Nürtingen ist einen Besuch wert.

Freibad

Hallenbad

I-Punkt

Stadtführungen

E-Roller/Pedelecs

Stadthalle K3N

Stadtmuseum

Kreuzkirche

Alpakafarm

Café Regenbogen



Freibad Nürtingen



**Badstraße 13
72622 Nürtingen**

 **07022 406-710**

 **baeder@sw-nuertingen.de**

 **www.sw-nuertingen.de/baeder**

Das Nürtinger Freibad am Galgenberg verfügt über drei Becken: Ein Schwimmerbecken mit Sprungturm, ein Nichtschwimmer- sowie ein Planschbecken bieten Badespaß für Groß und Klein. Die großzügigen Liegeflächen mit Spielplatz bieten viel Platz zum Herumtollen, Spielen sowie für Pausen und Erholung.

Das Freibad verfügt über behindertengerechte Umkleidekabinen, Duschen, Toiletten und Parkmöglichkeiten. Für Rollstuhlfahrer gibt es Hilfen, um ins Wasser zu gelangen. Ein Beckenlift ist jedoch nicht vorhanden.



Hallenbad Nürtingen



**Stuttgarter Straße 1
72622 Nürtingen**

 **07022 406-720**

 **baeder@sw-nuertingen.de**

 **www.sw-nuertingen.de/baeder**

Besucher des Sport- und Familien-Hallenbades können sich in vier Becken sportlich austoben oder in der Panorama-Saunalandschaft mit vier Saunen entspannen. Spezielle Themenaufgüsse sorgen für Abwechslung und die Mitternachts-sauna erfreut sich immer größerer Beliebtheit.

Das Hallenbad verfügt über behindertengerechte Umkleidekabinen, Duschen, Toiletten und Parkmöglichkeiten. Der Zugang ins Schwimmerbecken erfolgt über eine Rampe. Ein Beckenlift ist nicht vorhanden.

Die Sauna ist über einen Aufzug erreichbar und verfügt ebenfalls über behindertengerechte Umkleidekabinen, Duschen und Toiletten. Der Zugang zur Dachterrasse ist leider nur über Treppen möglich. Ein Frischluftbereich ist auch für Rollstuhlfahrer erreichbar.



Tourist-Information I-Punkt im Rathaus



Marktstraße 7
72622 Nürtingen

 07022 75-381

 touristinfo@nuertingen.de

 www.nuertingen.de

Im I-Punkt im Rathaus können sich Gäste von nah und fern über Nürtingen und die schöne Umgebung erkundigen.

Ein barrierefreier Zugang zum I-Punkt und eine Behindertentoilette sind vorhanden. Außerdem bietet die Rathausgarage geschickte Behindertenparkplätze. Vom Parkhaus gelangen Rollstuhlfahrer über zwei Aufzüge – entweder über das Rathaus (während der Öffnungszeiten) oder die Stadtbücherei – in die Innenstadt.



Stadtführungen durch Nürtingen



I-Punkt im Rathaus
Marktstraße 7
72622 Nürtingen

 07022 75-381

 touristinfo@nuertingen.de

 www.nuertingen.de

So vielseitig die Nürtinger Sehenswürdigkeiten, so abwechslungsreich sind auch die Stadtführungen. Ob Stadtmuseum, Blockturm, Kreuzkirche, Salemer Hof, Spital, Turm der Stadtkirche St. Laurentius etc. – jede Stadtführung findet einen individuellen Schwerpunkt. Bei Gruppenführungen dürfen gerne persönliche Wünsche geäußert werden.

Nach Voranmeldung sind Führungen mit mobiler Höranlage möglich.



E-Roller und Spezial Pedelecs



Stadtwerke Nürtingen GmbH
Porschestraße 5-9
72622 Nürtingen



07022 406-520



stadtwerke@sw-nuertingen.de



www.sw-nuertingen.de

Für Menschen mit Einschränkungen bieten die Stadtwerke Nürtingen spezielle Pedelecs zum Verleih: Die Pedelec-Trikes eignen sich beispielsweise für Parkinson- oder MS-Patienten, die bei normalen Fahrrädern aufgrund von Gleichgewichtsproblemen in der Handhabung an ihre Grenzen stoßen. Außerdem gibt es ein Pedelec, das die Mitnahme eines Rollstuhls ermöglicht. Durch die Unterstützung des Elektromotors wird das Treten in die Pedale erleichtert.



Stadtmuseum Nürtingen



Wörthstraße 1
72622 Nürtingen



07022 36334



stadtmuseum@ntz.de



www.stadtmuseum-nuertingen.de

Das Stadtmuseum Nürtingen im ehemaligen Schützenhaus sammelt, bewahrt und erschließt heimisches Kulturgut und bereitet es für die Öffentlichkeit auf. Neben Dauerausstellungen zur Stadtgeschichte und zu Hölderlin präsentiert das Stadtmuseum wechselnde Sonderausstellungen. In den Wintermonaten richten sich diese speziell an Familien.

Durch einen Aufzug im Haus sind alle Ebenen auch für Rollstuhlfahrer erreichbar. Der barrierefreie Zugang zum Stadtmuseum befindet sich hinter dem Haus. Eine Behindertentoilette sowie Parkmöglichkeiten sind vorhanden.



Stadthalle K3N



**Heiligkreuzstraße 4
72622 Nürtingen**



07022 2434-0



info@k3n.de



www.k3n.de

Die Stadthalle K3N bietet einen anspruchsvollen Rahmen für Kulturveranstaltungen, Kongresse, Tagungen, Präsentationen, Empfänge, u.v.m. und steht für ein Höchstmaß an Veranstaltungskultur. Mit barrierefreien Zugängen, hellen Räumen, modernster Technik und einem exzellenten Catering ist sie der ideale Ort für eine Veranstaltung.

Die Zugänge zur Stadthalle sind alle barrierefrei (am Haupteingang benötigt man einen Euroschlüssel zur Bedienung des Treppenlifts). Es stehen zwei Behindertentoiletten zur Verfügung.

Es gibt allerdings zwei Bereiche im Haus, die nicht mit dem Aufzug zugänglich sind:

1. Die Empore im Großen Saal: Hier führt nur eine Treppe nach oben.
2. Der Panoramasaal 2: Hier sind vom barrierefreien Panoramasaal 1 noch vier Treppenstufen – leider ohne Rampe – zu überwinden.



Kreuzkirche



**Schillerplatz 8
72622 Nürtingen**



07022 2434-0




info@k3n.de



www.k3n.de

Die Kreuzkirche diente einst als Friedhofskapelle, heute pulsiert hier das Leben. Sie bildet einen Ort für Ausstellungen, Konzerte und weitere Veranstaltungen.

Da ein Aufzug installiert ist, kann auch das Dachgeschoss barrierefrei erreicht werden. Mit dem Euroschlüssel ist es auch möglich, barrierefrei auf die Empore im Erdgeschoss zu gelangen. Eine Behindertentoilette ist ebenfalls vorhanden.



Alpakafarm



Familie Schaber
Hochen 4
72622 Nürtingen-Neckarhausen



07022 254760



information@alpakafarm.com



www.alpakafarm.com

Idyllisch gelegen über dem Neckartal bei Nürtingen bietet die Farm mit ihren Tieren ein besonderes Umfeld zur Entspannung und Erholung. Das Alpakatrekking ist in jedem Fall ein Erlebnis!

Gerne bietet das Team individuelle Führungen barrierefrei an. Die Farm befindet sich auf dem Galgenberg, Parkplätze und das ganze Areal sind barrierefrei und ebenerdig. Die Toilette hat eine breite Tür (1 m), aber keine Halterungen an der Wand zum Festhalten.

Wer noch Lust auf einen Panoramaspaziergang hat, findet auf dem Galgenberg auch für Rollstuhl und Rollator optimale Bedingungen. Viele Wege sind geteert oder mit Betonplatten ausgelegt. Genießen Sie den herrlichen Ausblick über die Streuobstwiesen, auf die Stadt, das Neckartal und den Albtrauf!



Café Regenbogen



**Marktstraße 7
72622 Nürtingen**



07022 75-368



www.behinderten-foerderung.de

Das Café ist über einen Aufzug von der Rathaustiefgarage (Behindertenparkplatz) und der Stadtbücherei aus zugänglich. Es steht eine Behindertentoilette zur Verfügung, jedoch nicht für große Rollstühle. Ein klappbarer Wickeltisch ist vorhanden.



Das integrative Café der Behinderten-Förderung-Linsenhofen e.V., im Herzen Nürtingens, bietet seinen Gästen neben fair gehandeltem Kaffee auch hervorragende selbstgebackene Kuchen, Frühstücksspezialitäten, leckere Salate und herzhafte kleine Mittagssnacks.

Menschen mit geistiger Behinderung und der Leiter des Caféteams, Christian Brauße, kümmern sich seit 2004 um das Wohl ihrer Gäste.

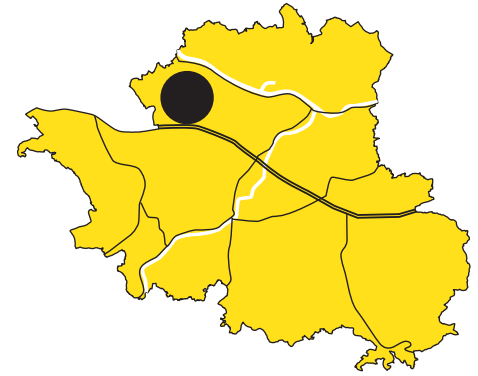
Es ist ihr freundlicher Service, das besondere Ambiente und die persönliche Note, die das Café Regenbogen von anderen Gastronomiebetrieben unterscheidet. Gerade im Sommer eignet sich die schön gestaltete Terrasse perfekt als Treffpunkt für Jung und Alt.





**Ausblick vom
Panoramaweg ins
Neckartal.**





Ostfildern ist eine lebendige und offene „grüne Stadt auf dem Land“, in unmittelbarer Nähe zur Landeshauptstadt Stuttgart, zum Flughafen und zur Landesmesse. Die sechs Stadtteile haben alle ihren Charakter und haben für den Besucher einiges zu bieten. Insbesondere im Scharnhauser Park gibt es zahlreiche barrierefreie Angebote.

**Rollstuhl-
wanderweg**

Paralleltandem

Trendsportfeld

Kinderaktivwerkstatt

Jugendtreff L-Quadrat

Zentrum Zinsholz – Kultur & Café

Städtische Galerie Ostfildern

Hallenbad Nellingen

Panoramaweg Parksiedlung

Theater an der Halle

Therapeutisches Reiten

Offenes Atelier

Flammende Sterne



Rollstuhlwanderweg Ostfildern



Dieter Krautter
Stadt Ostfildern
Otto-Vatter-Straße 10

 **0711 3404-482**

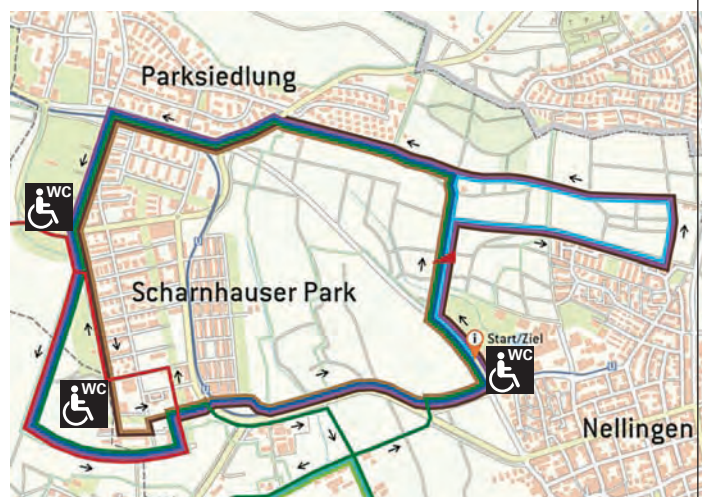
 **d.krautter@ostfildern.de**

In Ostfildern gibt es einen Rollstuhlwanderweg um den Scharnhäuser Park mit zwei unterschiedlich langen Strecken:

Variante a) mit 5,5 km und
Variante b) mit 7,5 km.

Der Weg ist durchgängig beschildert.
Behindertentoiletten sind im Plan markiert.

Die nächste Stadtbahnhaltestelle
(An der Akademie) ist vom Beginn des Weges
30 m entfernt.



Paralleltandem



ADFC Ostfildern,
Lindenstraße 20, 73760 Ostfildern

 **0711 457654**

 **www.adfc-bw.de/ostfildern**

Der ADFC, Ortsgruppe Ostfildern bietet für mobilitätseingeschränkte Menschen Touren mit einem Paralleltandem an. Die Touren und die Bedingungen für die Nutzung des Paralleltandems können beim ADFC direkt erfragt werden.



Trendsportfeld



**Kinder- und Jugendförderung Ostfildern
Trendsportfeld
Bonhoefferstraße 30
73760 Ostfildern**



0711 90037494



trendsportfeld@kiju-ostfildern.de



www.trendsportfeld.de

**Die Informationen zur Benutzung
der Geräte finden Sie unter:**



**www.trendsportfeld.de/
inklusive-parcour/**

Das über 10000 qm große Funsportareal umfasst neben einem Skatepark und diversen Sportplätzen, auch einen inklusiven Parcours. Hier gibt es u.a. eine Rollstuhlschaukel, eine Rollstuhl-Team-Wippe und ein Rollstuhltrampolin.

Unterhalb des Eingangs finden Sie einen gekennzeichneten Wandtresor, der sich mit dem Euroschlüssel öffnen lässt. Dort ist der Schlüssel für die Behindertentoilette hinterlegt.



Kinderaktivwerkstatt



**Kinder- und Jugendförderung Ostfildern
Kinderaktivwerkstatt
Ricarda-Huch-Straße 101
73760 Ostfildern**



0711 3455218



kinderaktivwerkstatt@kiju-ostfildern.de



**www.kiju-ostfildern.de/einrichtungen/
kinderaktivwerkstatt**

**Zugang zur Kinderaktivwerkstatt über eine
Rampe. Behindertentoilette außerhalb des
Gebäudes in räumlicher Nähe.**

Die Kinderaktivwerkstatt bietet ein offenes Kreativ- und Spielangebot für Kinder zwischen 6 und 12 Jahren. Die Kinder können mit den angebotenen Materialien spielerisch und frei experimentieren, ausprobieren und ganz nach ihrer Phantasie arbeiten. Sie bestimmen selbst, was und wie sie gestalten möchten und werden dabei gefördert und unterstützt. Die Kinderaktivwerkstatt verfügt über einen barrierefreien Zugang.



Jugendtreff L-Quadrat



Kinder- und Jugendförderung Ostfildern
Jugendtreff L-Quadrat
Bonhoefferstraße 30
73760 Ostfildern

 **0711 30539966**

 **l-quadrat@kiju-ostfildern.de**

 **www.kiju-ostfildern.de/
einrichtungen/lquadrat**

Der Jugendtreff L-Quadrat ist Anlaufstelle für Jugendliche zwischen 12 und 16 Jahren. Neben dem offenen Bereich mit Darts, Tischfußball, Billard, Tischtennis, Airhockey und Jakkolo werden auch Tanz-, Sport- und Zirkusprojekte angeboten.

Die Räumlichkeiten sind barrierefrei.

Es gibt eine Behindertentoilette, die auch einen Zugang von außen mit Euroschlüssel zu jeder Tag und Nachtzeit hat.



Zentrum Zinsholz – Kultur & Café



Kinder- und Jugendförderung Ostfildern
Zentrum Zinsholz
Kirchheimerstraße 123
73760 Ostfildern

 **0711 90037494**

 **zinsholz@kiju-ostfildern.de**

 **www.zinsholz.de**

Das Zentrum Zinsholz bietet von Theater und Konzerten, über Poetry Slam bis hin zu Mottopartys ein breit gefächertes Angebot für Jugendliche und junge Erwachsene ab 16 Jahren.

Die gemütliche O/7 Bar mit sonniger Terrasse, Teich & gemütlichen Möbeln lädt zum Verweilen ein.

Das Haus ist barrierearm und verfügt über eine Toilette mit Wickelmöglichkeit und Dusche, Blindenleitlinien und eine Getränkekarte in Brailleschrift.



Städtische Galerie Ostfildern



**Gerhard-Koch-Straße 1
73760 Ostfildern, Scharnhauser Park**



0711 3404-103



www.ostfildern.de/galerie.html

In wechselnden Kunstaussstellungen präsentiert die städtische Kunstgalerie hauptsächlich Künstler und Kunstpositionen aus dem Südwesten bzw. Baden-Württemberg.

Zugang: barrierefrei
Behindertentoilette im Haus und in der Markthalle (5 Minuten mit dem Rollstuhl)

Die Stadtbahnhaltestelle Scharnhauser Park ist mit dem Rollstuhl in 10 Minuten zu erreichen.



Hallenbad Nellingen



**In den Anlagen 2
73760 Ostfildern-Nellingen**



0711 349855

Das Hallenbad Nellingen lädt auch Menschen mit Mobilitätseinschränkungen zu einem Badevergnügen ein.

Der Zugang ist barrierefrei. Ein Beckenlift, eine rollstuhlgerechte Umkleidekabine und eine ebensolche Dusche stehen zur Verfügung.

Die Stadtbahnhaltestelle Nellingen, Technische Akademie ist mit dem Rollstuhl in 15 Minuten zu erreichen.



Panoramaweg Parksiedlung



Robert-Koch-Straße 74
73760 Ostfildern

24 Std. geöffnet

Nördlich des Ostfilderner Stadtteils Parksiedlung verläuft der Panoramaweg Parksiedlung. Begleitet von einem wunderbaren Blick ins Neckartal, kann man den Weg auf einer Länge von ca. 720 Metern begehen/befahren. Am östlichen Ende des Wegs befindet sich eine Aussichtsplattform. Eine Infotafel auf Rollstuhlfahrerhöhe erläutert die Aussicht.

Der Weg ist durch unterschiedliche Gefälle nur bedingt rollstuhlgerecht. An der Aussichtsplattform befinden sich einige Parkplätze.

Buslinien:

131 Esslingen – Heumaden und
122 Esslingen – Flughafen

Die nächste Stadtbahnhaltestelle Scharnhäuser Park ist mit dem Rollstuhl in 30 bis 40 Minuten zu erreichen.



Theater an der Halle



Esslinger Straße 26
73760 Ostfildern

Auf der Homepage der Stadt Ostfildern finden Sie die aktuellen Veranstaltungen des Theater an der Halle:



www.ostfildern.de

Zugang und Raum: barrierefrei
Bei Veranstaltungen: Mobile Höranlage für Menschen mit Hörbehinderung

Behindertentoilette im Haus

Die Stadtbahnhaltestelle Nellingen ist mit dem Rollstuhl in 20 Minuten zu erreichen.



Therapeutisches Reiten



**HPZ Hippotherapiezentrum
Wolfgang Fahr GmbH & Co. KG
Schloss Scharnhausen
Am Mühlkanal 30
73760 Ostfildern-Scharnhausen**

 **07158 957927**

 **Mobil 0170 2005841**

 **info@hpz-scharnhausen.de**

 **www.hpz-scharnhausen.de**

Grenzen sind veränderbar. Wer die Grenzen seiner individuellen körperlichen Einschränkungen überwindet, erobert neue Bewegungsräume oder gewinnt verloren geglaubte zurück. Das ist ein sehr persönlicher Weg zu mehr Lebensqualität. Und wir möchten Sie dabei mit therapeutischer Kompetenz sowie den besten Rahmenbedingungen unterstützen.

Dieses Therapiezentrum ist ein Ort, der es jedem möglich macht, sämtliche Angebote aus dem für Gesunde selbstverständlichen Alltag barrierefrei zu erleben. Für Angehörige stehen verschiedenste Angebote zur Verfügung, um Wartezeiten schön zu gestalten.



Offenes Atelier



**Bonhoefferstraße 4
73760 Ostfildern/Scharnhauser Park**

 **0711 442070**

**Das Atelier findet statt:
Montag, Mittwoch von 14:30 bis 17:30 Uhr
alle 14 Tage: Freitag von 16:00 bis 18:00 Uhr**

Alle Menschen, Jung und Alt, ohne und mit Einschränkungen, die Lust haben der Kunst zu begegnen, sind herzlich willkommen im Offenen Atelier in Ostfildern. Hier können sie sich inspirieren lassen, die eigene Phantasie erkunden und mit Materialien aller Art spielerisch experimentieren.

Das Offene Atelier (OA) ist ein Ort des kreativen Tuns, der Begegnung und Teilhabe. Hier gibt es kein richtig oder falsch, kein gut oder schlecht. Es zählt allein die Freude am Tun. Das Offene Atelier wird getragen von geschulten bürgerschaftlich Engagierten, die die Besucher beraten und begleiten.

Barrierefreier Zugang
Behindertentoilette im Haus
Die Stadtbahnhaltestellen Scharnhauser Park und Akademie sind in 15 Minuten mit dem Rollstuhl zu erreichen.





Flammende Sterne



www.flammende-sterne.de

Drei Tage, drei Feuerwerke – ein Sieger. Bei den FLAMMENDEN STERNEN treffen sich seit 14 Jahren die besten Pyrotechniker der Welt jedes Jahr im August zum feurigen Wettstreit. Die teilnehmenden Teams reisen aus der ganzen Welt an, um es beim Internationalen Feuerwerksfestival in Ostfildern wortwörtlich krachen zu lassen.

Mobile Behindertentoilette

Die nächste Stadtbahnhaltestelle Scharnhäuser Park ist mit dem Rollstuhl in 20 Minuten zu erreichen.

Behindertenparkplätze stehen auf dem Parkplatz Festwiese P2 zur Verfügung. Anfahrt über Ruit.

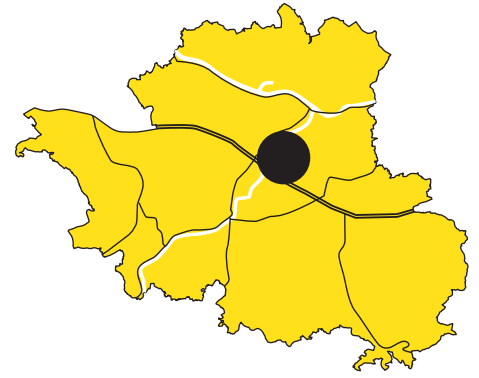




Hundertwasserhaus.



Marktbrunnen.



Die Stadt Plochingen liegt am Zusammenfluss von Neckar und Fils, zwischen dem nahe gelegenen Schurwald und der Schwäbischen Alb. Durch die Landesgartenschau 1998 ist in den Neckarauen der Landschaftspark Bruckenwasen entstanden, der mit Spielplätzen, Boulebahn, Dampfbahnanlage und Biergärten umfangreiche Freizeitmöglichkeiten bietet. Spazier- und Radwege geben Gelegenheit, die Neckarlandschaft zu erleben und zu genießen. In der Innenstadt Plochingens erwartet Sie mittelalterliche Baukunst neben moderner Architektur. Am bekanntesten ist sicherlich der von Hundertwasser gestaltete Innenhof der Anlage „Wohnen unterm Regenturm“.

**PlochingenInfo
und Galerie der
Stadt Plochingen**

**Paralleltandem
für begleitetes
Radfahren**

Café Morlock

**Bruckenwasen
und
Dampfbahner**

**Stadthalle
Plochingen**

**Öffentliche
Toilette
„les toilettes“**

PlochingenInfo und Galerie der Stadt Plochingen



**Marktstraße 36
73207 Plochingen**



07153 7005-250



tourismus@plochingen.de



www.plochingen.de



facebook.com/plochingentourismus

Die PlochingenInfo ist Anlaufstelle für Besucher aus nah und fern. Sie möchten Plochingen besuchen? Das Team der PlochingenInfo hilft gerne bei der Gestaltung des barrierefreien Ausflugs nach Plochingen. Auch Informationen zu barrierefreien Wanderwegen erhalten Sie über die PlochingenInfo.

Im Gebäude der PlochingenInfo befindet sich außerdem die Galerie der Stadt Plochingen, in der wechselnde Ausstellungen zu besichtigen sind. Gezeigt wird zeitgenössische Kunst aus den Bereichen Malerei, Graphik, Skulptur und Fotografie. Der Zugang ist barrierefrei, zur Galerie über den Aufzug, möglich.



Parallel tandem für begleitetes Radfahren



**Information und Reservierung:
Verein Altenhilfe
Herr Dr. Wiegmann**



07153 27225

Für Menschen mit gesundheitlichen oder körperlichen Einschränkungen und für Demenzerkrankte bietet der Verein Altenhilfe aus Plochingen ein Paralleltandem für begleitetes Radfahren an. Das dreirädrige Fahrrad ist mit einem Elektromotor ausgestattet und in verschiedenen Fahrstufen regelbar. Das Rad kann gegen eine Spende für den Verein Altenhilfe ausgeliehen werden.



Café Morlock



**Teckplatz 3
73207 Plochingen-Stumpenhof**



07153 27192



cafe-morlock@w-e-k.de



www.cafe-morlock.de

Das Café Morlock, im Plochinger Stadtteil Stumpenhof gelegen, ist ein integratives Café, das von den Werkstätten Esslingen-Kirchheim betrieben wird. Wechselnde Kunstausstellungen runden das Angebot des Cafés ab.

Der Zugang ist barrierefrei. Es gibt ebenerdige Toiletten mit Wickelmöglichkeit.

Vom Café aus lassen sich wunderschöne Spaziergänge auf dem Schurwald unternehmen.



Bruckenwasen und Dampfbahner



**Dampfbahner Plochingen e.V.
Am Bruckenbach 16
73207 Plochingen**



07153 899-522



info@dampfbahner.de



www.dampfbahner.org

Das Naherholungsgebiet „Bruckenwasen“ in den Neckarauen entstand 1998 im Rahmen der Landesgartenschau. Der Landschaftspark ist von der Innenstadt über den „Otto-Steg“ (barrierearm) erreichbar und lädt zum Spazieren, Radfahren und Entspannen ein.

Eine besondere Attraktion ist die Dampfeisenbahn, die längste Parkbahnanlage Deutschlands. Rollstuhlfahrer können in einem speziellen Waggon mitfahren.

Toilette: bedingt rollstuhlgerecht
Parken: am Brückenbach möglich



Stadthalle Plochingen



**Hermannstraße 25
73207 Plochingen**



07153 7005-250 (Veranstaltungen)



07153 7005-211 (Anmietung)



www.plochingen.de/stadthalle

Die Stadthalle Plochingen ist eine feste Institution für kulturelle Veranstaltungen. Ob das abwechslungsreiche Theaterprogramm der Stadt oder die vielfältigen Konzerte der ortsansässigen Vereine – hier wird für jeden etwas geboten. Die Räumlichkeiten der Stadthalle können darüber hinaus für eigene Veranstaltungen angemietet werden. Der Zugang zum Gebäude erfolgt ebenerdig, eine Behindertentoilette ist ebenfalls vorhanden.



Öffentliche Toilette „les toilettes“



**Schorndorfer Straße 1
73207 Plochingen**

Eine ganz besondere öffentliche Toilette finden Sie direkt hinter der PlochingenInfo an der Schorndorfer Straße. Das vom elsässischen Künstler Tomi Ungerer märchenhaft gestaltete Toilettenhäuschen verfügt über einen barrierefreien Zugang.



Impressum

© Landratsamt Esslingen
2018

Alle Rechte vorbehalten

Gestaltung

Ina Ludwig, Stuttgart
www.inaludwig.de

Bildnachweis

Bildarchiv Freilichtmuseum Beuren,
Peter Dietrich, Reiner Enkelmann,
Manfred Grohe, Christina Hohner,
Markus Guhl, Nino Halm,
Angelika Hammer, Achim Mende,
Dieter Ruoff, Torsten Wenzler,
Moritz Woide, Daniela Wolf
Alle weiteren Bildrechte liegen
beim Landratsamt Esslingen sowie
den beteiligten Kommunen und
Einrichtungen.

Auflage

5.000

Druck

GO Druck Media GmbH & Co. KG,
Kirchheim unter Teck

Kontakt

Landratsamt Esslingen
Pulverwiesen 11
73726 Esslingen am Neckar

Tourismusförderung
Tanja Gems
Telefon 0711 3902-42091
Telefax 0711 3902-52091
tourismus@LRA-ES.de

Amt für besondere Hilfen
Kommunale Beauftragte für
die Belange von Menschen
mit Behinderungen
Marlis Haller
Telefon 0711 3902-42049
Telefax 0711 3902-52049
haller.marlis@lra-es.de

www.landkreis-esslingen.de